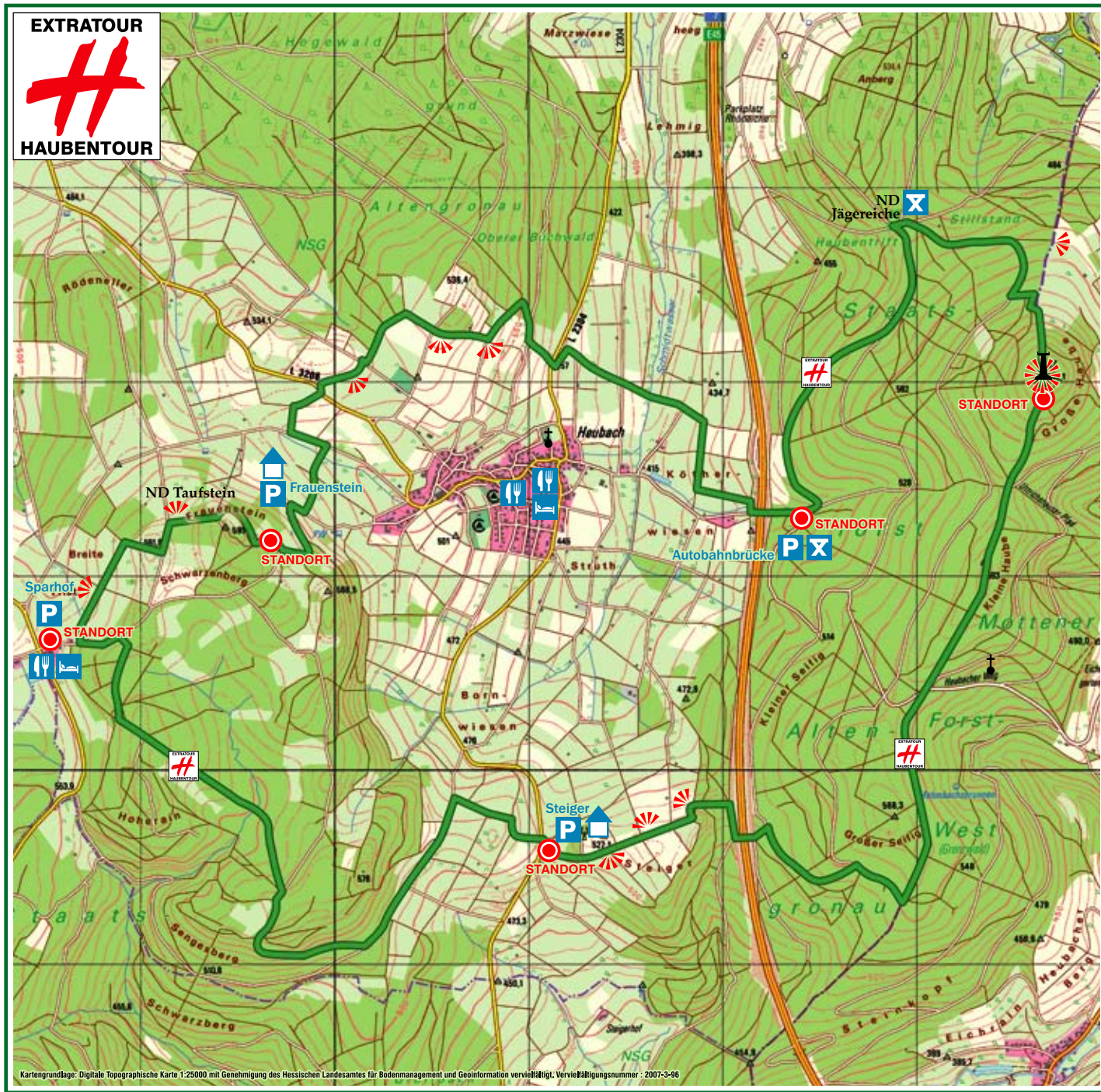


EXTRATOUR #HAUBENTOUR

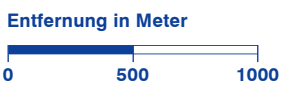
PREMIUMWEG



Aussichtsturm auf der Mottener Haube



Naturdenkmal Taufstein



Heubach Extratour „Haubentour“

Die Tour ist mit einem roten „H“ markiert. Sie verläuft über 20 Kilometer im südlichsten Teil des Landkreises Fulda.

Entlang alter Grenzsteine auf der hessisch-bayerischen Landesgrenze steigt der Weg an zur Mottener Haube (658 m). Der Aussichtsturm ermöglicht einen weiten Rundblick über den Landrücken, den Truppenübungsplatz Wildflecken mit der Wallfahrtskirche „Maria Ehrenberg“ und auf die Rhönberge Wasserkuppe und Milseburg im Nordosten. Der westlich der A 7 gelegene Teil der Tour verläuft durch die Feldflur von Heubach und durch eine stille Waldwiesenlandschaft auf dem Schwarzen- und Sengesberg.

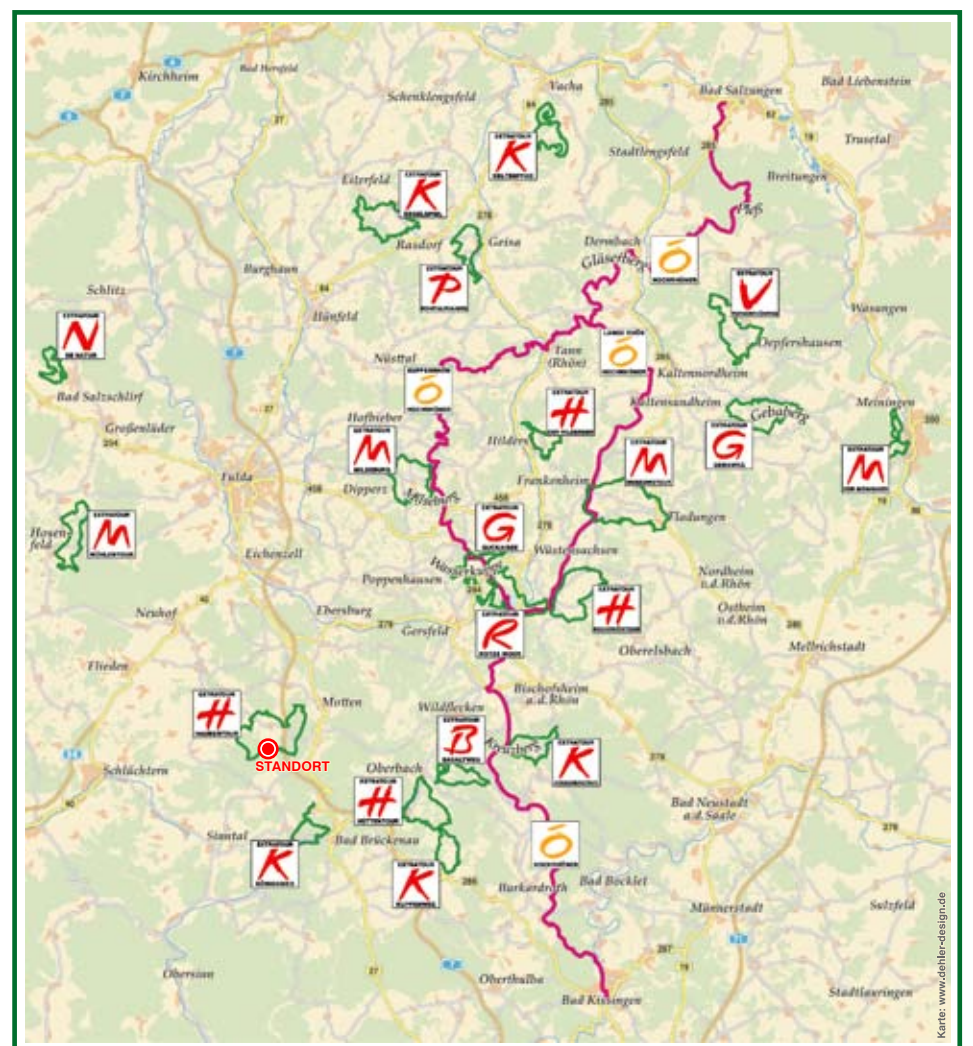
Die Tour kann von den Wanderparkplätzen am Sparhof, an der Autobahnbrücke und Steiger begonnen werden. Einkehrmöglichkeiten bieten Gaststätten am Sparhof und in Heubach.

Special tour „Haubentour“ (Trail to a basalt cone)

This trail is marked by a red „H“ and runs through the southernmost part of the Fulda district for 20 kilometres.

You pass historic boundary stones along the border of the Lands of Hesse and Bavaria. From the observation tower on the basalt cone Mottener Haube, you have a magnificent panoramic view in all directions, over the land ridge, the military training area Wildflecken with the pilgrimage church Maria Ehrenberg, and to the Rhön mountains with Wasserkuppe and Milseburg in Northeastern direction. The part of the tour that runs West of the motorway A 7 leads you along the fields of the village Heubach and through a diverse, peaceful landscape of woods and meadows on the mountains Schwarzenberg and Sengesberg.

You can start on the tour from the hikers' parking areas at Sparhof, at the motorway bridge and at Steiger. You can take a rest at inns at Sparhof and in Heubach.



Rhön Info Zentrum
des Fremdenverkehrsverbandes Rhön e.V.
Wasserkuppe 1 • 36129 Gersfeld
Telefon 0 6654/91834-0
Telefax 06654/9183420
E-Mail tourismus@rhoen.de
Internet www.rhoen.de



Dieses Projekt wurde von der Europäischen Union kofinanziert.
Europäischer Fonds für regionale Entwicklung

Die Rhön
Einfach erhehend