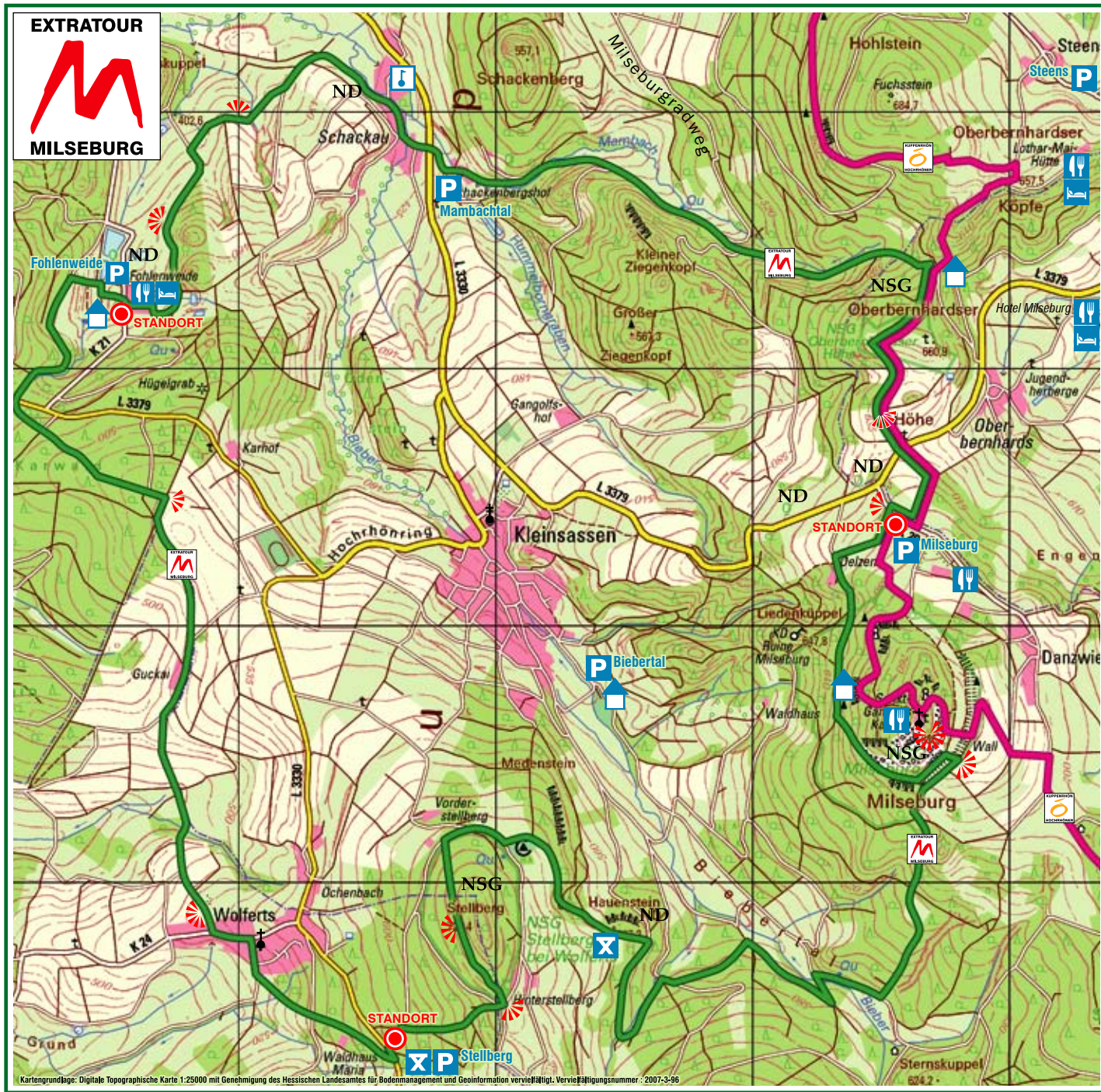


# EXTRATOUR MILSEBURG

PREMIUMWEG




Rekonstruktion der Ringmauer



Pfad am Fuß der Milseburg



Basaltblockmeer Stellberg



## Extratour „Milseburg“

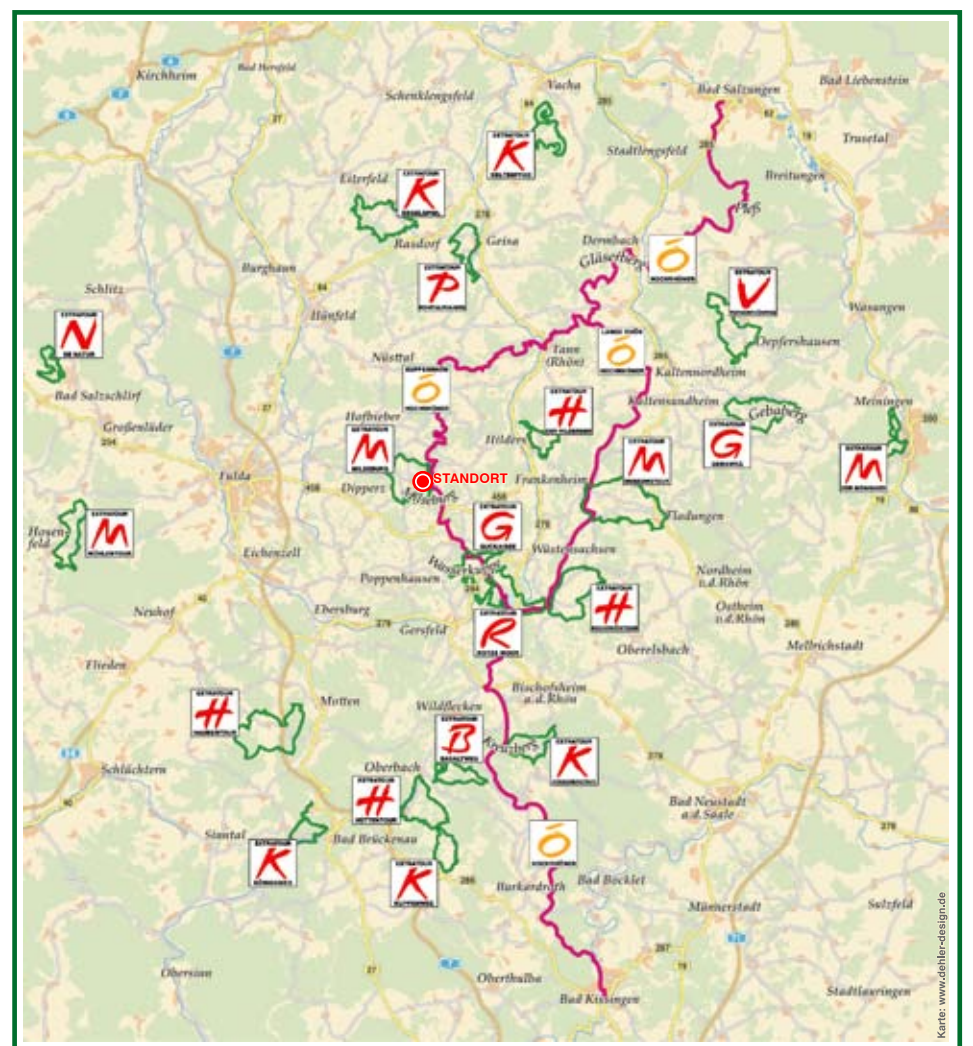
Höhepunkt der 17,5 Kilometer langen und durch ein rotes „M“ markierten Tour ist der 835 m hohe freie Berggipfel im Naturschutzgebiet Milseburg mit Kreuzigungsgruppe, St. Gangolfkapelle, bewirtschafteter Rhönklubhütte und archäologischem Lehrpfad.

Vom Gipfel hat man eine weite Rundumsicht in die Vorder- und Kuppenrhön im Fuldaer Land. Vom Parkplatz Milseburg wandern Sie durch das Naturschutzgebiet „Wacholderheide Oberbernhardser Höhe“ mit seltenen Pflanzen auf beweideten Kalkmagerrasen durch das stille Mambachtal ins Biebental nach Schackau mit Schloss hinunter. Der Naturlehrgarten Fohlenweide lädt zur Rast ein. Nach dem Karwald, Guckaihof und Wolferts erklimmen Sie den 727 m hohen Stellberg mit seinen Blockschutthalden und weiter Aussicht ins Fuldaer Land. Über die Felsen des Hauensteins (Naturdenkmal) geht es durch das Biebental über einen Pfad zur Südseite des Milseburgmassivs mit freien Geröllflächen hinauf. Durch imposanten Naturwald gelangen Sie dann zum Parkplatz zurück.

## Special tour „Milseburg“ mountain

The highlight of this tour, which is 17.5 km long and whose trail is marked by a red „M“, is the mountain peak in the Nature Preserve Milseburg. On the peak, which is 835 m high and bare, you will find a crucifixion group, the chapel of St. Gangolf, an archaeological educational trail, and a Rhön Club hut offering refreshments.

From the peak, you have a wide panoramic view in all directions all over the Vorderrhön and Kuppenrhön in the Fulda region. The trail descends through the nature preserve „Wacholderheide Oberbernhardser Höhe“ (a juniper heathland near the village of Oberbernhards) with rare plants on calcareous dry grassland where goats are herded to graze, down to the village of Schackau with its castle. The natural didactic garden Fohlenweide invites you to rest. After having passed the locations of Karwald, Guckaihof and Wolferts, you ascend the mountain Stellberg (727 m) with its talus slopes and gnarled red beech trees. Via the rocks of Hauenstein (natural monument) the trail leads on through the valley of the Bieber creek. When you leave the forest, you face the destination of your tour, Milseburg – an impressive sight



Rhön Info Zentrum  
des Fremdenverkehrsverbandes Rhön e.V.  
Wasserkuppe 1 • 36129 Gersfeld  
Telefon 0 6654/91834-0  
Telefax 06654/9183420  
E-Mail [tourismus@rhoen.de](mailto:tourismus@rhoen.de)  
Internet [www.rhoen.de](http://www.rhoen.de)



Dieses Projekt wurde von der Europäischen Union kofinanziert.  
Europäischer Fonds für regionale Entwicklung

Die Rhön  
Einfach erhehend