

Überprüfung der Gewässer von nicht wasserwirtschaftlich untergeordneter Bedeutung

Untere Wasserbehörde

LANDKREIS
FULDA



Erlass des hessischen Ministeriums vom 26.09.2019 Einführung des GeoPortal Hessen



- „Geoportal zeigt Gewässer mit wasserwirtschaftlicher Bedeutung flurgenaue“ (09/2019)
- „Dort ausgewiesene Gewässer unterliegen der Abstandsregelung nach dem HWG“ (09/2019)
- Stellungnahme des RP Kassel 12/2019 - Ergänzung
- Wie ist diese Karte entstanden?

Theorie und Praxis

§ 3 Nr. 1 Wasserhaushaltsgesetz:


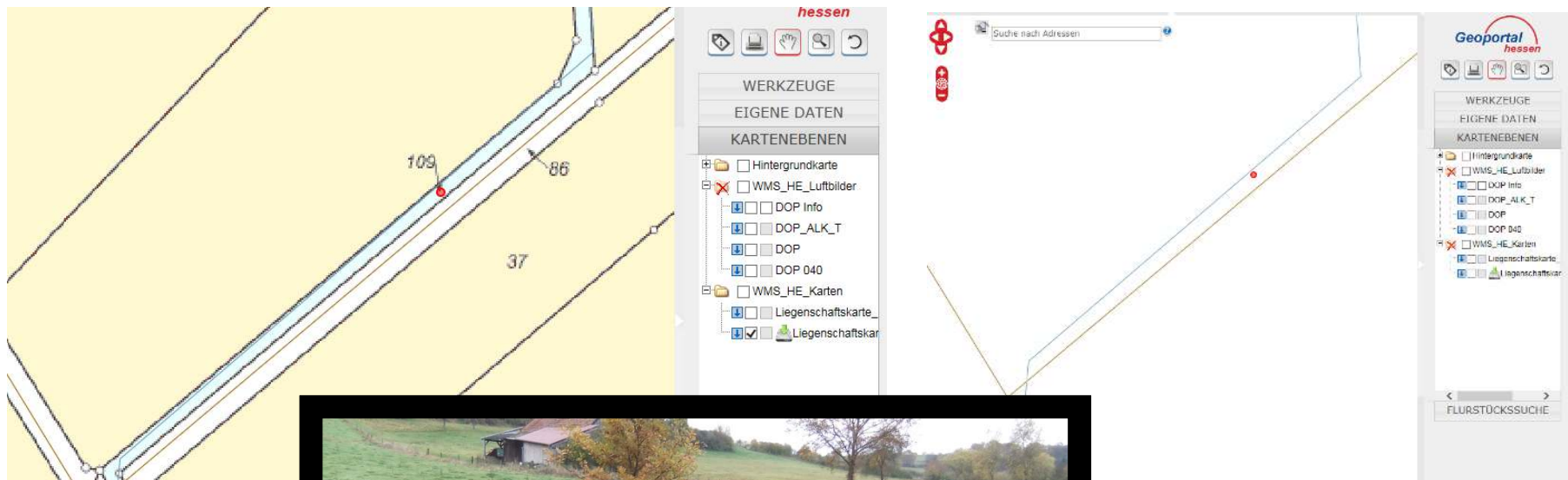
„Oberirdisches Gewässer: das ständig oder zeitweilig in Betten fließende oder stehende oder aus Quellen abfließende Wasser“

- Unabhängig davon ob das Gewässerbett natürlich oder künstlich entstanden ist
- Für die Gewässereigenschaft unerheblich ist das zeitweilige Trockenfallen

Auf was schaut die Untere Wasserbehörde u.a.:

- Gewässerbett Vertiefung
- Gewässer- bzw. Feuchtigkeitstypischer Bewuchs
- Einzugsgebiet - /größe
- Wasserführung (jahreszeitabhängig)
- Gewässerzuflüsse, Nebengewässer

Theorie und Praxis



Gewässerbettvertiefung

Gewässer- bzw.
Feuchtigkeitstypischer
Bewuchs

Stehendes Wasser

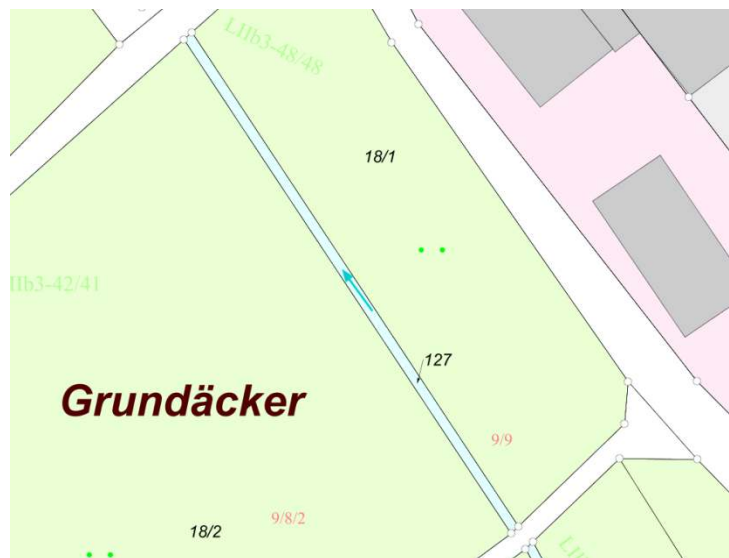
Einzugsgebiet: ≈ 9 ha

hier:

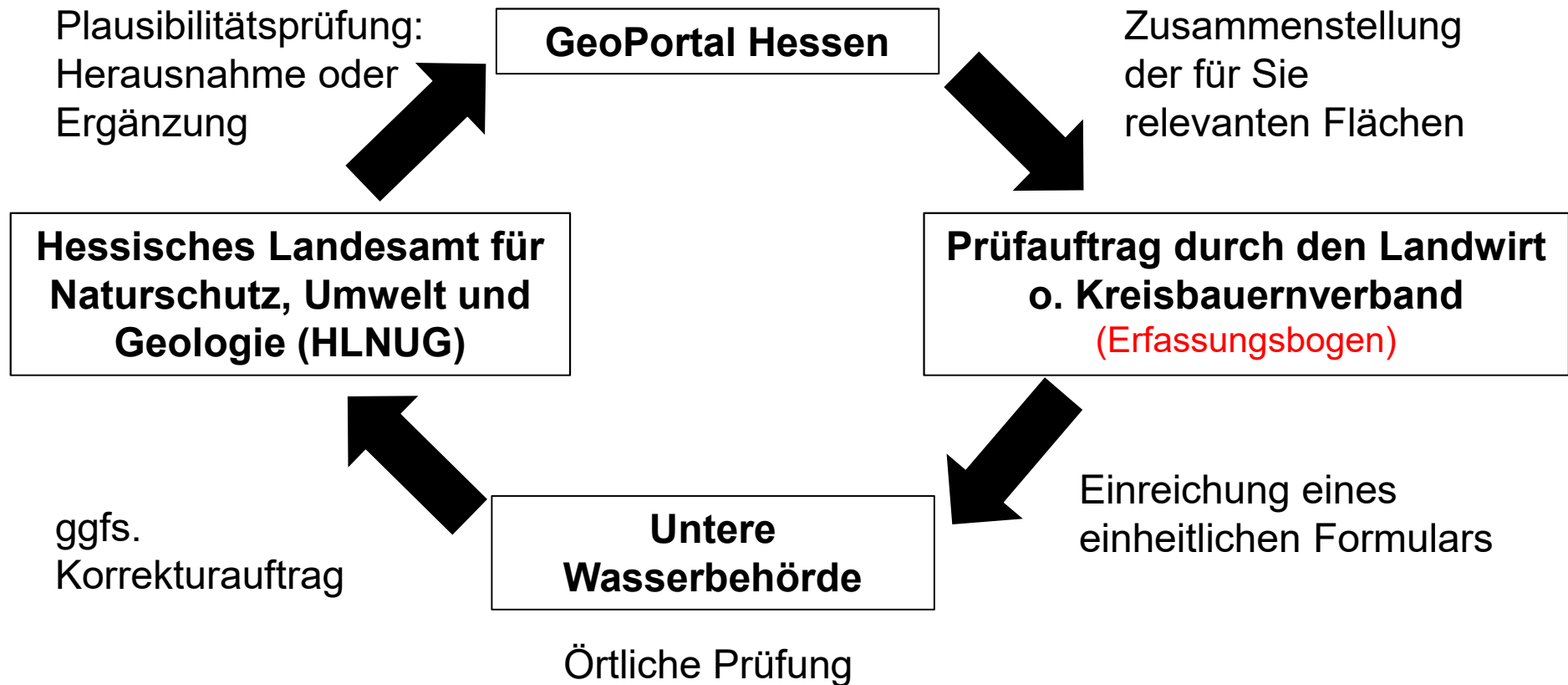
Gewässer von nicht untergeordneter Bedeutung

Theorie und Praxis

**hier:
Gewässer von untergeordneter Bedeutung**



Verfahrensweise / Prüfvorgang



Wichtig: Der Antragsteller hat eine Holschuld der Daten!

Zusammenfassung

- **Das GeoPortal ist ein Hilfsinstrument, eine Orientierung!**
- **Die Gewässereigenschaft ergibt sich aus den Tatsachen vor Ort!**
- **Unterstützen Sie den Prozess durch einen informativen Erfassungsbogen**



**Vielen Dank für Ihre
Aufmerksamkeit!**

Link: <http://geoportal.hessen.de/portal/karten.html>